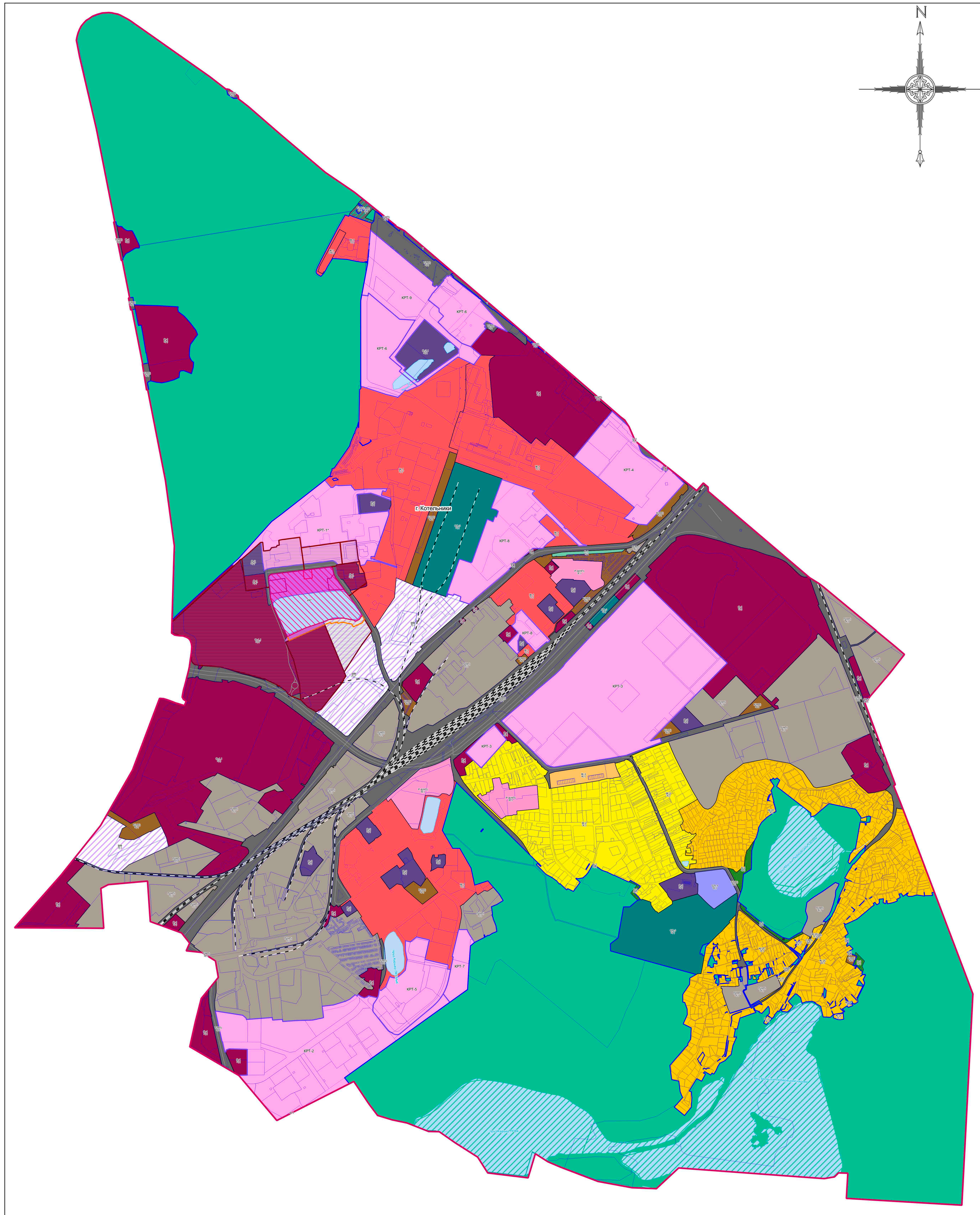






**ВНЕСЕНИЕ ИЗМЕНЕНИЙ В ПРАВИЛА ЗЕМЛЕПОЛЬЗОВАНИЯ И ЗАСТРОЙКИ ТЕРРИТОРИИ (ЧАСТИ ТЕРРИТОРИИ) ГОРОДСКОГО
ОКРУГА КОТЕЛЬНИКИ МОСКОВСКОЙ ОБЛАСТИ В ЧАСТИ КОРРЕКТИРОВКИ ГРАДОСТРОИТЕЛЬНЫХ РЕГЛАМЕНТОВ, ГРАФИЧЕСКОЙ ЧАСТИ
И ПОРЯДКА ИХ ПРИМЕНЕНИЯ**

КАРТА ГРАДОСТРОИТЕЛЬНОГО ЗОНИРОВАНИЯ С УСТАНОВЛЕННЫМИ ТЕРРИТОРИЯМИ, В ГРАНИЦАХ КОТОРЫХ
ПРЕДУСМАТРИВАЕТСЯ ОСУЩЕСТВЛЕНИЕ ДЕЯТЕЛЬНОСТИ ПО КОМПЛЕКСНОМУ РАЗВИТИЮ ТЕРРИТОРИИ



Условные обозначения:




Границь

- | | |
|---|-------------------------------------|
|  | Городского округа |
|  | Населённых пунктов |
|  | Земельных участков (по данным ЕГРН) |
|  | Территориальных зон |

Объекты транспортной инфраструктуры

- Автомобильные дороги
- - - Железнодорожные пути

Территории

- | | |
|---|---|
|  | Земли, покрытые поверхностными водами |
|  | Леса |
|  | <p>Территории пересечения земель лесного фонда (по сведениям государственного лесного реестра) с границами земельных участков, сведения о местоположении которых содержится в Едином государственном реестре недвижимости (далее – «территория пересечения»). В отношении земельного участка, полностью или частично расположенного в границах «территории пересечения», применяются градостроительные регламенты соответствующей территориальной зоны в случаях:</p> <ul style="list-style-type: none"> - наличия судебного акта, вступившего в законную силу, в отношении земельного участка, подтверждающего законность возникновения прав на такой земельный участок; - отсутствия в границах земельного участка территорий лесничеств (по данным Единого государственного реестра недвижимости); - наличия распоряжения Правительства Московской области об утверждении предложений относительно местоположения границ населенного пункта образуемых из лесного поселка; - наличия Акта об изменении документированной информации государственного лесного реестра, утвержденного Комитетом лесного хозяйства Московской области, или представления Комитетом лесного хозяйства Московской области информации, что земельный участок не пересекает границы государственного лесного фонда. |

Территориальные зоны

- | | |
|---|--|
|  | КРТ - Зона осуществления деятельности по комплексному развитию территории |
|  | ЖК-1 - Зона многоквартирной жилой застройки |
|  | ЖК-2 - Зона застройки индивидуальными и блокированными жилыми домами |
|  | ЖК-2С - Зона застройки индивидуальными жилыми домами |
|  | ЖК-3 - Зона смешанной малоэтажной жилой застройки |
|  | О-1 - Многофункциональная общественно-деловая зона |
|  | О-1.1 - Многофункциональная общественно-деловая зона |
|  | О-2 - Зона специализированной общественной застройки |
|  | О-2.1 - Зона специализированной общественной застройки |
|  | ИК - Зона историко-культурной деятельности |
|  | К(НП) - Коммунальная зона (в границах населенного пункта) |
|  | П(НП) - Производственная зона (в границах населенного пункта) |
|  | Т - Зона транспортной инфраструктуры |
|  | Т(НП) - Зона транспортной инфраструктуры (в границах населенного пункта) |
|  | Р-1 - Зона парков |
|  | Р-2 - Природно-рекреационная зона |
|  | Р-4(НП) - Зона объектов физической культуры и массового спорта (в границах населенного пункта) |
|  | СП-1 - Зона мест погребения |
|  | СП-3 - Зона иного специального назначения |
|  | СХ-2 - Зона, предназначенная для ведения садоводства |
|  | МФ - Многофункциональная зона |
| Зоны с особыми условиями использования территорий | |
|  | Зона регулирования застройки и хозяйственной деятельности |
|  | Охранная зона |
| Иные территории и зоны с особыми режимами использования территорий | |
|  | Территория объекта культурного наследия |

Подписи территориальных зон

- О-1 - Виды территориальных зон
- 3 - Предельное количество надземных этажей
- (-) - Предельная высотность (в метрах)

Примечание:

* Предельные параметры определяются в соответствии с режимом зоны охраны объекта культурного наследия.

- Предельные параметры определяются в соответствии со статьей 11 настоящих Правил.

- Карта применяется одновременно с картой градостроительного зонирования с отображением границ населенных пунктов, входящих в состав городского округа, границ зон с особыми условиями использования территорий, границ территорий объектов культурного наследия и границ территорий исторических поселений.

- Карта применяется одновременно с картой градостроительного зонирования с установленными территориями в границах которых предусматриваются требования к архитектурно-градостроительному облику объектов капитального строительства.

- Карта применяется одновременно с картой градостроительного зонирования с отображением территорий дополнительного согласования (по письму Комитета по архитектуре и градостроительству Московской области от 23.12.2020 № 28Исх-53329/20ДСП) (карта ограниченного доступа).

- Действие градостроительного регламента не распространяется на земельные участки в границах территорий объектов культурного наследия, в границах особо охраняемых природных территорий.
- Границы особо охраняемых природных территорий местного значения могут быть уточнены уполномоченным органом местного самоуправления.

- Объекты транспортной инфраструктуры, территории, покрытые поверхностными водами (местоположение определяется по итогам проведенных инженерно-геодезических изысканий, а также по итогам проведенного обследования специализированной организацией, обладающей лицензией Росгидромета на осуществление

исследования специализированной организацией, обладающей лицензией Росгидромета на осуществление деятельности в области гидрометеорологии и в смежных с ней областях, включающей определение гидрологических характеристик окружающей среды), границы населенных пунктов отображены в информационных целях.

[illegible]